





































Trin:	Beskrivelse:	Vej:	Afstand:	Km i alt	Sted:	Tid:
1	Start	<u>Hamburger Hochstr.</u>	0 m	0,0	D Hamburg Altona-Altstadt	00:00
2	 Drej svagt til venstre ad	<u>Hamburger Hochstr.</u>	110 m	0,0	D Hamburg Altona-Altstadt	00:00
3	 Drej til højre ad	<u>Hexenberg</u>	140 m	0,1	D Hamburg Altona-Altstadt	00:00
4	 Drej til højre ad	<u>Trommelstr.</u>	50 m	0,3	D Hamburg Altona-Altstadt	00:00
5	 Drej til venstre ad	 <u>Pepermölenbek</u>	130 m	0,3	D Hamburg Altona-Altstadt	00:00
6	 Fortsæt ad	 <u>Holstenstr.</u>	1,7 km	0,4	D Hamburg Altona-Altstadt	00:00
7	 Drej til venstre ad	 <u>Stresemannstr. Flensburg, Kiel</u>	3,0 km	2,1	D Hamburg Altona-Nord	00:02
8	Kør på	 <u>A7</u>	280 m	5,2	AS Hamburg- Bahrenfeld (28)	00:06
9	 Fortsæt ad	 <u>A7 (E45) Flensburg / Kiel, Hamburg-Stellingen</u>	5,5 km	5,4	D	00:06
10	Hold til venstre	 <u>A7 (E45) Hh-Schnelsen-Nord</u>	63,9 km	10,9	AS Hamburg- Eidelstedt AD Hamburg- Nordwest (21) (22)(25)	00:09
11	Hold til venstre	 <u>A7 (E45) Warder</u>	84,7 km	74,8	AD Bordsesholm (12)	00:41
12	 Fortsæt ad	 <u>Sønderjyske Motorvej (E45, E20) Kolding Ø</u>	89,5 km	159,5	DK	01:24
13	Hold til højre	 <u>Taulovmotorvejen (E20, E47) København</u>	200,3 km	249,0	Taulov (61)	02:09
14	Hold til højre	 <u>O4</u>	960 m	449,4	DK	03:49
15	 Fortsæt ad	 <u>O4</u>	2,4 km	450,3	DK	03:50
16	Hold til venstre	 <u>Motorring 4 (O4, 21)</u>	2,8 km	452,7	Roskildevej Ø Roskildevej V (4)(5)	03:51
17	Hold til venstre	 <u>Holbækmotorvejen (21, O4)</u>	2,2 km	455,5	Roskildevej Ø Roskildevej V (4)(5)	03:52
18	Hold til venstre	 <u>Holbækmotorvejen (21)</u>	6,6 km	457,7	Høje Taastrup C (6)	03:53
19	Hold til venstre	 <u>Holbækmotorvejen (21, 23) Gevninge, Frederikssund</u>	19,0 km	464,4	Fløng (8)	03:57
20	Forlad	 <u>Holbækmotorvejen</u>	370 m	483,4	Gevninge (15)	04:06
21	 Drej til venstre ad	 <u>Hornsherredvej</u>	40 m	483,8	DK	04:07
22	 Fortsæt ad	 <u>Holbækmotorvejen</u>	90 m	483,8	DK	04:07
23	 Fortsæt ad	 <u>Hornsherredvej</u>	4,0 km	483,9	DK Lejre Lindenberg	04:07
24	 Drej til højre ad	 <u>Gammel Landevej</u>	350 m	487,9	DK Lejre Kornerup	04:10
25	 Drej til venstre ad	 <u>Buesøvej</u>	2,8 km	488,2	DK Lejre Kornerup	04:11
26	Ankomst	 <u>Buesøvej</u>	0 m	491,0	DK Lejre Kattinge	04:13